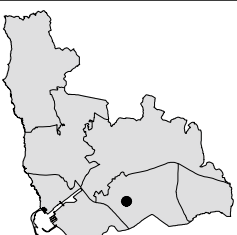




**LEGENDA:**

- ▨ CADASTRO
- ALINHAMENTO DOMINANTE PROPOSTO
- - - - ALINHAMENTO EXISTENTE
- ALINHAMENTO NÃO DOMINANTE PROPOSTO
- RECUO EXISTENTE
- RECUO PROPOSTO

	 <b>DEPARTAMENTO DE PLANEAMENTO</b> DIVISÃO DE PLANEAMENTO	  Escala
Entidade proprietária da cartografia: Município de Matosinhos Entidade produtora: Estereofoto-Geoengenharia, Lda. Data da edição: 2013 Data de homologação: 26/06/2014 Processo nº: 290 da D.G.T. Cartografia base de referência: 1: 2.000 Sistema de referência: ETRS89 PT-TM06 Projeção cartográfica: Transversa de Mercator Precisão posicional nominal: 2,632m Exatidão posicional: - Precisão planimétrica: e.m.g. 0,32m - Precisão altimétrica: e.m.g. 0,33m Equidistância das curvas de nível: 10m		<b>Data</b> <b>NOVEMBRO 2020</b>
<b>ESTABELECIMENTO DE ALINHAMENTOS E RECUOS          PARA A RUA DA ESTAÇÃO VELHA ENTRE A          AVENIDA FABRIL DO NORTE E A RUA DOS QUATRO          CAMINHOS</b>  PERFIL EXEMPLIFICATIVO DA APLICAÇÃO DO ESTABELECIMENTO DE ALINHAMENTOS E RECUOS PARA A RUA DA ESTAÇÃO VELHA ENTRE A AVENIDA FABRIL DO NORTE E A RUA DOS QUATRO CAMINHOS <b>(MERAMENTE INDICATIVO)</b>		<b>N.º do Desenho</b> <b>02/ 02</b>

PERFIL EXEMPLIFICATIVO DA APLICAÇÃO DO ESTABELECIMENTO DE ALINHAMENTOS E RECUOS PARA A RUA DA ESTAÇÃO VELHA ENTRE A AVENIDA FABRIL DO NORTE E A RUA DOS QUATRO CAMINHOS. MERAMENTE INDICATIVO. APENAS PARA USO EXEMPLIFICATIVO NOS SERVIÇOS TÉCNICOS DO DEPARTAMENTO DE PLANEAMENTO. NÃO É VALIDO PARA AFERIÇÃO DA ALTURA DOMINANTE DAS FACHADAS DE UMA FRENTE URBANA, DO ALINHAMENTO DOMINANTE NA FRENTE URBANA, E DA ALTURA MÁXIMA DA FACHADA, EM CONFORMIDADE COM OS ARTIGOS 5.º E 36.º DO P.D.M. (AVISO N.º 13198/ 2019 SO D.R., 2.ª SÉRIE N.º 159 DE 21 DE AGOSTO DE 2019).