









Direcção Municipal de Administração do Território

Objectivos Operacionais	Meta	Ano de 2010	Concretização				Desvios	
			Resultado	Classificação				
				Superou	Atingiu	Não Atingiu		
EFICÁCIA								
Objectivo 1 - Ponderação de 10%								
Fiscalizar as obras de escassa relevância urbanística.	Ind 1	Prazo	Fiscalização efectuada entre 10 e 14 dias após comunicação	14 dias		X		 0,00%
	Peso			100,00%				
Objectivo 2 - Ponderação de 15%								
Fiscalizar as obras sujeitas a título.	Ind 2	Inspeções realizadas	Número de inspeções a realizar por obra: 2	2 inspeções realizadas por obra		X		 0,00%
	Peso			100,00%				
Objectivo 3 - Ponderação de 15%								
Elaborar um guia de análise de projecto sobre os principais factores de incidência, bem como sobre a fronteira da análise municipal	Ind 3	Data de entrega	De 15 de Dezembro a 30 de Dezembro	2 de Dezembro	X			 7,69%
	Peso			107,69%				
Objectivo 4 - Ponderação de 10%								
Identificar na Carta de Condicionantes do PDM, para fornecer ao GEPE e posterior integração no E-Urban, as consultas obrigatórias que lhe estão associadas	Ind 4	Data de entrega	De 15 de Dezembro a 30 de Dezembro	9 de Dezembro	X			 5,77%
	Peso			105,77%				
Objectivo 5 - Ponderação de 10%								
Elaborar um modelo para a estrutura das informações técnicas, para posterior integração no E-Urban,	Ind 5	Data de entrega	De 15 de Dezembro a 30 de Dezembro	13 de Dezembro	X			 4,67%
	Peso			104,67%				


Direcção Municipal de Administração do Território

Objectivos Operacionais	Meta Ano de 2010	Concretização					Desvios	
		Resultado	Classificação					
			Superou	Atingiu	Não Atingiu			
Objectivo 6 - Ponderação de 15%								
PDM - 1 - Elaborar proposta para a CM e AM adequarem o processo de sua revisão ao novo RJGT, renovando a decisão da sua elaboração. 2 - Elaborar proposta para a CM e AM poderem reavaliar e renovar os objectivos estratégicos e gerais da sua revisão. 3 - Elaborar o Relatório de Avaliação e Execução. 4 - Elaborar proposta de constituição da CA. 5 – Elaborar proposta para aquisição de serviços para a elaboração da AAE e elaboração da proposta para a Estrutura Ecológica, incluindo programa de concurso e caderno de encargos. 6 - Elaborar esboço para a proposta de Ordenamento. 7- Elaborar esboço de proposta para o novo regulamento; 8 – Concluir os dossiers da REN e da RAN, solicitando à CCDRN e à DRAPN os respectivos pareceres.	Ind 6	Assuntos concluídos	Conclusão de 6 ou 7 assuntos	Conclusão de 6 assuntos		X		 0,00%
	Peso			100,00%				
Objectivo 7 - Ponderação de 10%								
Conclusão Técnica para aprovação da CM e envio à CCDRN para parecer do PU do Centro de Cabanelas, PU para a Envolvente à Zona de Recarei, PU para a Faixa Litoral Pampelido – Memória - Cabo do Mundo, PU para a Zona Industrial de Leça da Palmeira / Stª Cruz do Bispo, PU para a Frente Urbana da Circunvalação entre a Rua D. Nuno Álvares Pereira e o Nó do IC1.	Ind 7	Assuntos concluídos	Conclusão de 3 ou 4 assuntos	Conclusão de 4 assuntos		X		 0,00%
	Peso			100,00%				
Objectivo 8 - Ponderação de 15%								
Conclusão dos estudos: 1 - Melhoria da acessibilidade à Escola EB1/J1 da Amieira em S.M. Infesta; 2 - Melhoria da acessibilidade à Escola Florbela Espanca em Matosinhos; 3 - Melhoria da acessibilidade à Escola Secundária Abel Salazar em S.M. Infesta; 4 - Resolução do conflito viário no cruzamento das Ruas da Estação Velha e de S, Gens, na Senhora da Hora; 5 - Resolução do conflito viário do entroncamento da Rua de Sendim com a Rua da Barranha, em Matosinhos	Ind 8	Assuntos concluídos	Conclusão de 3 ou 4 assuntos	Conclusão de 5 assuntos	X			 25,00%
	Peso			125,00%				


Objectivos Operacionais	Meta Ano de 2010	Concretização			Desvios
		Resultado	Classificação		
			Superou	Atingiu	

EFICIÊNCIA

Objectivo 9 - Ponderação de 50%


Proceder ao levantamento de todas as obras que se encontram em construção sem o devido título, ou em desconformidade com o mesmo	Ind 9	Percentagem	Levantamento de obras entre 30% e 50% relativamente ao ano de 2009	35%		X			0,00%
	Peso								

Objectivo 10 - Ponderação de 50%

Efectuar a vistoria prévia inicial dos pedidos entrados ou em tramitação no início do procedimento de legalização de loteamento em AUGI.	Ind 10	Percentagem	Vistorias efectuadas entre 85% e 95% dos pedidos	90%		x			0,00%
	Peso			100,00%					

QUALIDADE

Objectivo 11 - Ponderação de 100%

Promover e acompanhar as acções de interesse estratégico, relacionadas com a Rede de Alta Velocidade da AMP e de extensões da linha do Metro.	Ind 11	Assuntos concluídos	5 assuntos de um total de 6 relativos à Rede de Alta Velocidade e às extensões da Linha de Metro	6 assuntos		x			20,00%
	Peso			120,00%					