





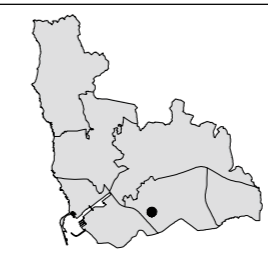
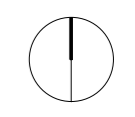


- LEGENDA:
-  CADASTRO
 -  IMÓVEL REGISTRADO DE VALOR PATRIMONIAL
 -  ALINHAMENTO EXISTENTE
 -  RECUO EXISTENTE
 -  ALINHAMENTO PROPOSTO
 -  RECUO PROPOSTO



DEPARTAMENTO DE PLANEAMENTO
DIVISÃO DE PLANEAMENTO



Escala
1/ 1000

Data
Agosto 2025

N.º do Desenho
01/ 01

Entidade proprietária da cartografia: Município de Matosinhos
Entidade produtora: EstereoFoto-Geengenhoria, Lda.
Data da edição: 2013
Data de homologação: 26/06/2014
Processo nº: 290 do D.G.T.
Cartografia base de referência: 1:2.000
Sistema de referência: ETRS89 PT-TM06
Projeção cartográfica: Transversa de Mercator
Precisão posicional nominal: 2,632m
Exatidão posicional:
- Precisão planimétrica: e.m.g. 0,32m
- Precisão altimétrica: e.m.g. 0,33m
Equidistância das curvas de nível: 10m

**ESTABELECIMENTO DE ALINHAMENTOS E RECUOS PARA
O TROÇO SUL DA RUA DE A LAGOA, ENTRE A RUA JOÃO
H. ULRICH E A AVENIDA FABRIL DO NORTE, SENHORA DA
HORA**

PLANTA DO ESTABELECIMENTO DE ALINHAMENTOS E RECUOS